





MINISTERO DELLE FINANZE
DIREZIONE GENERALE DEL CATASTO E DEI SERVIZI TECNICI ERARIALI
ACCERTAMENTO GENERALE DELLA PROPRIETA' IMMOBILIARE URBANA
(R. DECRETO LEGGE 13 APRILE 1939 XVII N° 652)

Planimetria degli immobili urbani denunciati con la Scheda N° 222327

Comune S. BIAGIO DI CALLALTA

Via MERLON 14

Segnare cognome, nome, paternità del solo primo intestatario

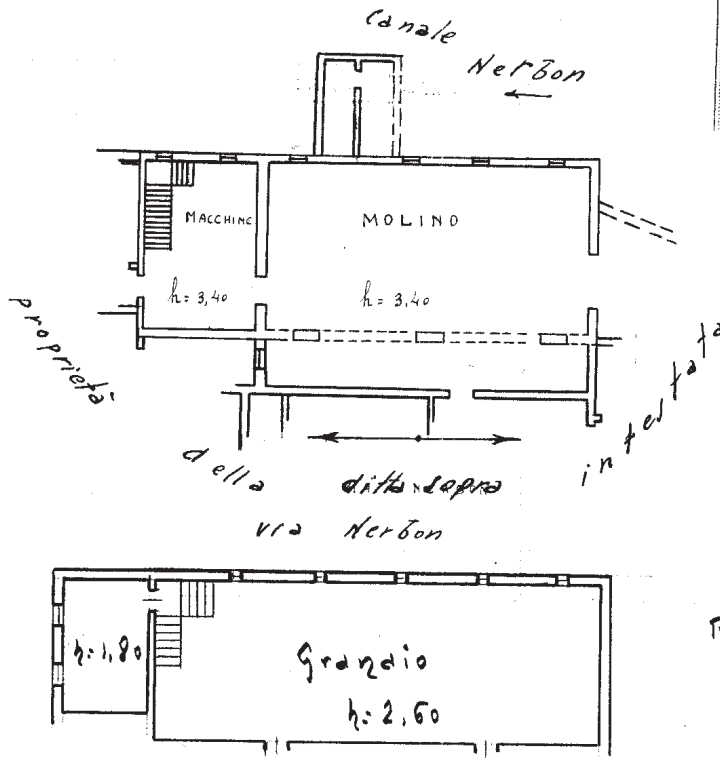
ACCERTAMENTO GENERALE DELLA PROPRIETA' IMMOBILIARE URBANA
(R.D.L. 13 aprile 1939-XVII, n. 652)

COMUNE di S. Biagio di Callalta

Talloncino di riscontro DELLA SCHEDA

N° 222327
61/2 Serie B

AVVERTENZA: Il presente talloncino deve essere incollato a cura del dichiarante sulla planimetria (riproducendo gli immobili denunciati con la presente scheda) da presentarsi ai sensi dell'articolo 7 del R.D.L. 13 aprile 1939-XVII, n. 652.



Piano Terra

Primo Piano

M { 14/2
80-
1/2

ORIENTAMENTO



SCALA di 1: 200

Compilata da:

[Handwritten signature]
(Titolo, nome e cognome del tecnico)

Iscritto all'Albo de

dell'



" Accettabile "

Data 17/11/39

Firm

Non rispondente allo stato di fatto

Non rispondente allo stato di fatto



MINISTERO DELLE FINANZE
DIREZIONE GENERALE DEL CATASTO E DEI SERVIZI TECNICI ERARIALI

ACCERTAMENTO GENERALE DELLA PROPRIETA' IMMOBILIARE URBANA

(R. DECRETO LEGGE 13 APRILE 1939-XVII N° 652)

Planimetria degli immobili urbani denunciati con la Scheda N° 8247867

Comune S. BIAGIO DI CALLALTA

Via NERBON N° 4

in Segnare cognome, nome, paternità del solo primo intestatario

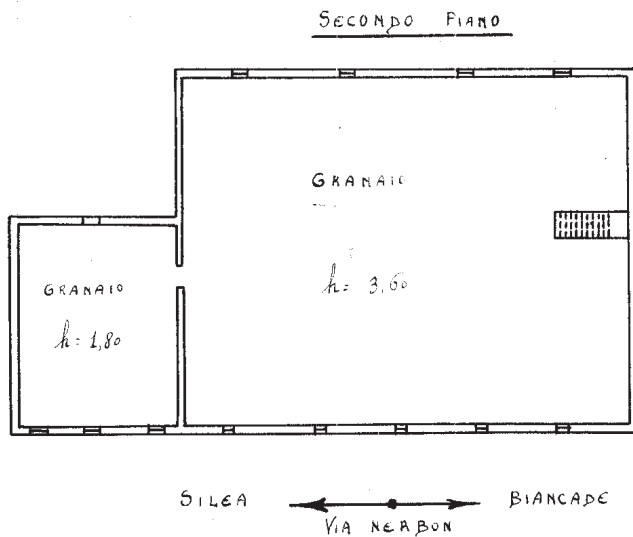
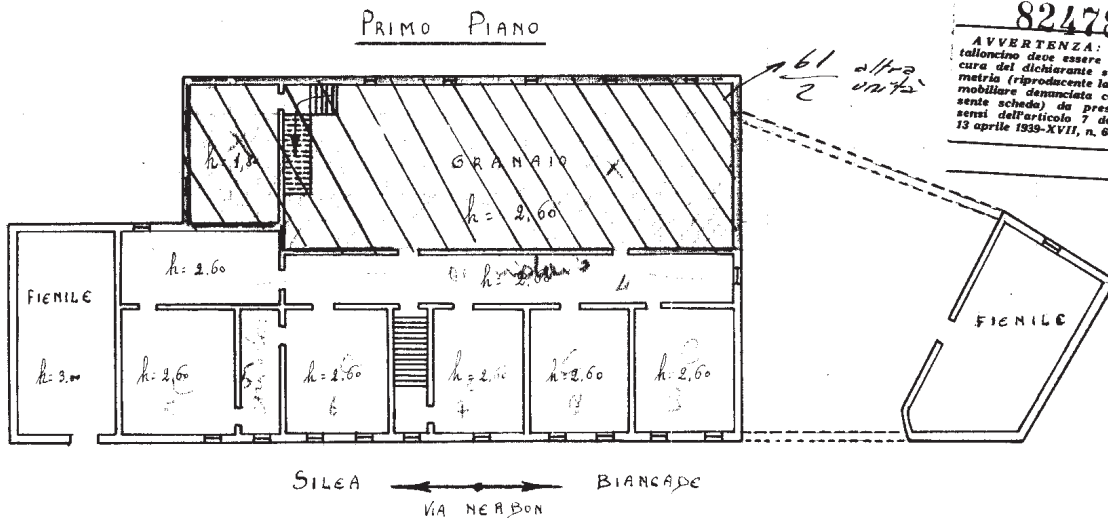
ACCERTAMENTO GENERALE DELLA PROPRIETA' IMMOBILIARE URBANA
(R. D. L. 13 aprile 1939-XVII, n. 652)

COMUNE
di

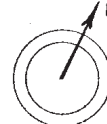
Talloncino di riscontro DELLA
SCHEDA NUMERO

8247867

AVVERTENZA: Il presente talloncino deve essere incollato a cura del dichiarante sulla planimetria (riproducendo la unità immobiliare denunciata con la presente scheda) da presentare ai sensi dell'articolo 7 del R. D. L. 13 aprile 1939-XVII, n. 652.



ORIENTAMENTO



SCALA di 1: 200

Compilata da:

Enrico apostini fra francesco
(Titolo, nome, cognome del tecnico)

Iscritto all'Albo de



DICHIARANTE

Handwritten notes: 14/11, 68, 69, 70

Data 1/12/39

Disegno imperfetto



MINISTERO DELLE FINANZE
DIREZIONE GENERALE DEL CATASTO E DEI SERVIZI TECNICI ERARIALI
ACCERTAMENTO GENERALE DELLA PROPRIETA' IMMOBILIARE URBANA
(R. DECRETO LEGGE 13 APRILE 1939-XVII N°652)



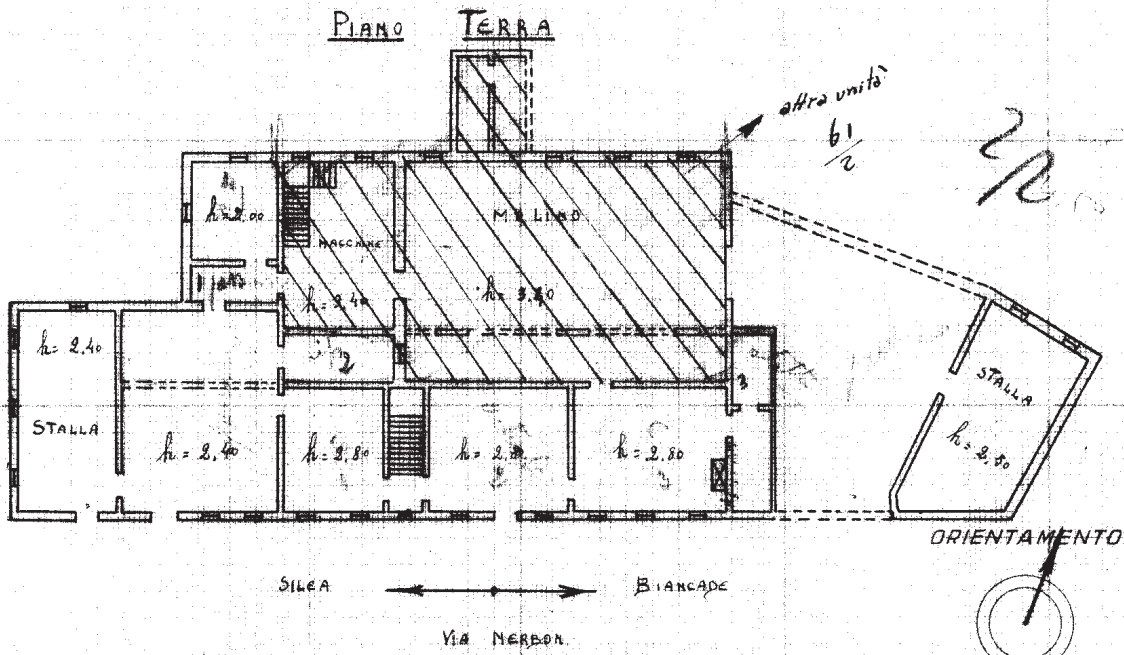
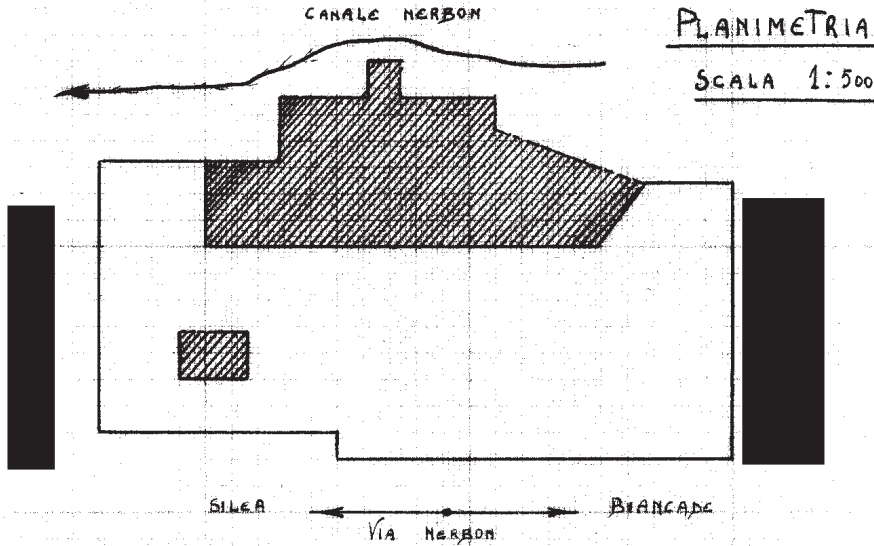
Planimetria degli immobili urbani denunciati con la Scheda N° 2247867

Comune SAN BIAGIO DI CALLALTA

Via NERBON N° 11

Segnare cognome, nome, paternità del solo primo intestatario

SPAZIO
ove va incollato il
TALLONCINO di RISCONTRO
DELLA SCHEDA
con la quale
si denunciano
gli immobili



SCALA di 1:200.
Compilata da:
Enrico Agostini di Tranusco
(titolo, nome e cognome del tecnico)

Iscritto all'Albo de
della Provincia di

18-12
Data

MODULARIO
F. - S. T. - 315



MINISTERO DELLE FINANZE

Mod. B (Nuovo Catasto Edilizio Urbano)

DIREZIONE GENERALE DEL CATASTO E DEI SERVIZI TECNICI ERARIALI

Lire
20

NUOVO CATASTO EDILIZIO URBANO

(R. DECRETO-LEGGE 13 APRILE 1939, N. 652)


Planimetria dell'immobile situato nel Comune di S. Biagio di C. ta Via Gorizia n. 2 (Nerboni)

Ditta

Allega

ariale di

0375746



SPAZIO RISERVATO PER LE ANNOTAZIONI D'UFFICIO

DATA

PROT. N°

Compilata dal Geometra
(titolo, nome e cognome del tecnico)

Remi Padovan

Iscritto all'Albo dei Geometri
della Provincia di TREVISO

DATA 5 Ottobre 1970

Firma:



MINISTERO DELLE FINANZE
DIREZIONE GENERALE DEL CATASTO E DEI SERVIZI TECNICI ERARIALI
NUOVO CATASTO EDILIZIO URBANO

Lire
20

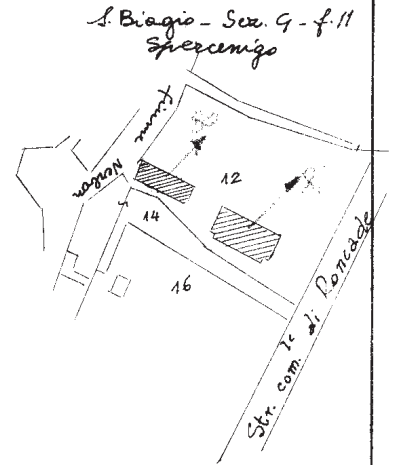
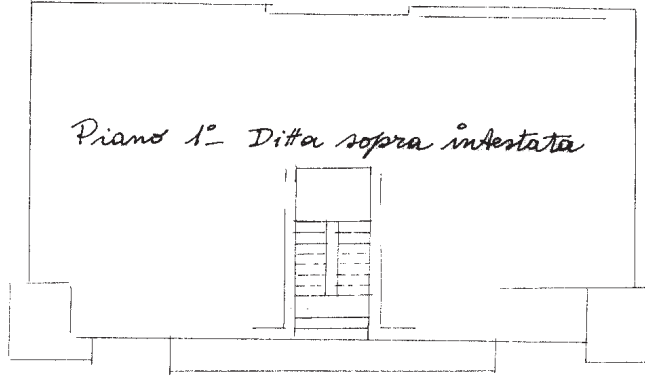
(R. DECRETO-LEGGE 13 APRILE 1939, N. 652)

Planimetria dell'immobile situato nel Comune di S. BIAGIO DI C. Via Gorizia n. 2 (carbon)

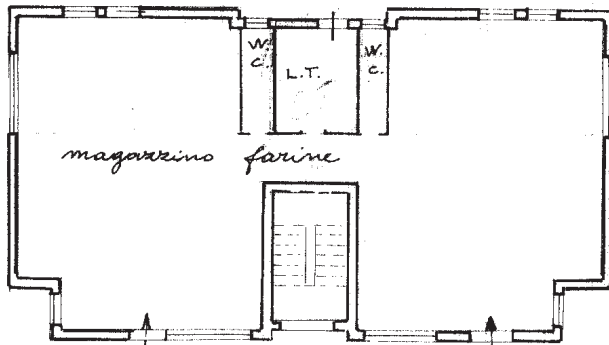
Ditta

Allegata alla dichiarazione presentata all'Ufficio Tecnico Erariale di TREVISO

037 5747



PIANO TERRA
h.3.20



ORIENTAMENTO



SCALA DI 1:200

G 4/81/1

SPAZIO RISERVATO PER LE ANNOTAZIONI D'UFFICIO

DATA
PROT. N°

Compilata dal Geometra
Remi PADOVAN
(Titolo, nome e cognome del tecnico)

Iscritto all'Albo dei Geometri
della Provincia di TREVISO

DATA 5 ottobre 1970

Firma: